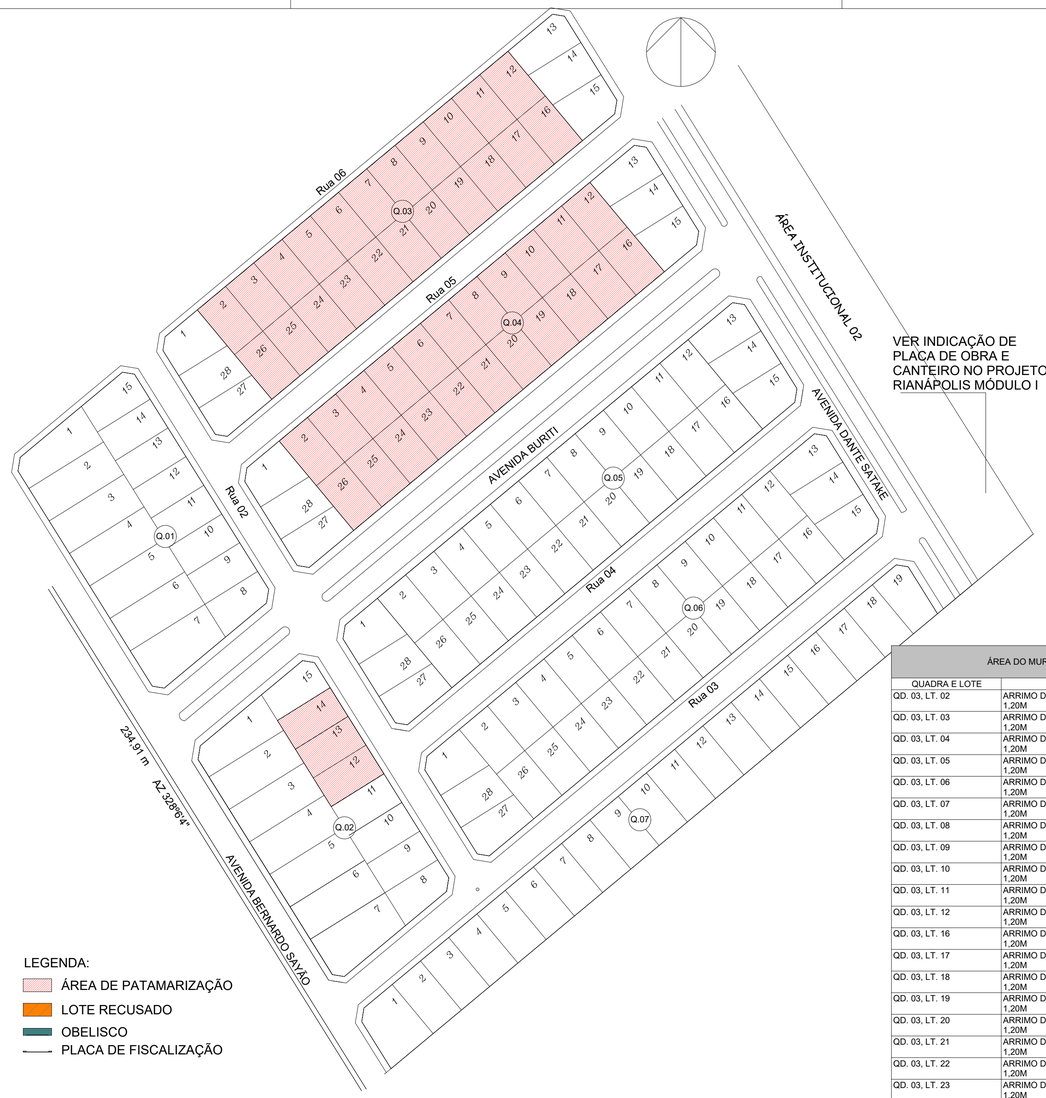

LEGENDA:

- ÁREA DE PATAMARIZAÇÃO
- LOTE RECUSADO
- OBELISCO
- PLACA DE FISCALIZAÇÃO

1 LOCALIZAÇÃO

ESCALA - 1 : 1000

ÁREA DE GRAMA RECUO FRONTAL		
QUADRA E LOTE	NOME AMBIENTE	ÁREA
QD. 02, LT. 12	GRAMA RECUO FRONTAL	61,68 m²
QD. 02, LT. 13	GRAMA RECUO FRONTAL	57,26 m²
QD. 02, LT. 14	GRAMA RECUO FRONTAL	57,27 m²
QD. 03, LT. 02	GRAMA RECUO FRONTAL	63,45 m²
QD. 03, LT. 03	GRAMA RECUO FRONTAL	63,45 m²
QD. 03, LT. 04	GRAMA RECUO FRONTAL	63,45 m²
QD. 03, LT. 05	GRAMA RECUO FRONTAL	62,77 m²
QD. 03, LT. 06	GRAMA RECUO FRONTAL	63,45 m²
QD. 03, LT. 07	GRAMA RECUO FRONTAL	63,45 m²
QD. 03, LT. 08	GRAMA RECUO FRONTAL	63,45 m²
QD. 03, LT. 09	GRAMA RECUO FRONTAL	63,45 m²
QD. 03, LT. 10	GRAMA RECUO FRONTAL	63,45 m²
QD. 03, LT. 11	GRAMA RECUO FRONTAL	63,45 m²
QD. 03, LT. 12	GRAMA RECUO FRONTAL	63,45 m²
QD. 03, LT. 16	GRAMA RECUO FRONTAL	63,45 m²
QD. 03, LT. 17	GRAMA RECUO FRONTAL	63,45 m²
QD. 03, LT. 18	GRAMA RECUO FRONTAL	62,89 m²
QD. 03, LT. 19	GRAMA RECUO FRONTAL	63,45 m²
QD. 03, LT. 20	GRAMA RECUO FRONTAL	63,45 m²
QD. 03, LT. 21	GRAMA RECUO FRONTAL	63,45 m²
QD. 03, LT. 22	GRAMA RECUO FRONTAL	63,45 m²
QD. 03, LT. 23	GRAMA RECUO FRONTAL	63,45 m²
QD. 03, LT. 24	GRAMA RECUO FRONTAL	63,45 m²
QD. 03, LT. 25	GRAMA RECUO FRONTAL	63,45 m²
QD. 03, LT. 26	GRAMA RECUO FRONTAL	63,45 m²
QD. 04, LT. 02	GRAMA RECUO FRONTAL	63,45 m²
QD. 04, LT. 03	GRAMA RECUO FRONTAL	63,45 m²
QD. 04, LT. 04	GRAMA RECUO FRONTAL	62,89 m²
QD. 04, LT. 05	GRAMA RECUO FRONTAL	62,89 m²
QD. 04, LT. 06	GRAMA RECUO FRONTAL	63,45 m²
QD. 04, LT. 07	GRAMA RECUO FRONTAL	63,45 m²
QD. 04, LT. 08	GRAMA RECUO FRONTAL	63,45 m²
QD. 04, LT. 09	GRAMA RECUO FRONTAL	63,45 m²
QD. 04, LT. 10	GRAMA RECUO FRONTAL	63,45 m²
QD. 04, LT. 11	GRAMA RECUO FRONTAL	63,45 m²
QD. 04, LT. 12	GRAMA RECUO FRONTAL	63,42 m²
QD. 04, LT. 16	GRAMA RECUO FRONTAL	63,45 m²
QD. 04, LT. 17	GRAMA RECUO FRONTAL	63,45 m²
QD. 04, LT. 18	GRAMA RECUO FRONTAL	63,45 m²
QD. 04, LT. 19	GRAMA RECUO FRONTAL	63,45 m²
QD. 04, LT. 20	GRAMA RECUO FRONTAL	63,45 m²
QD. 04, LT. 21	GRAMA RECUO FRONTAL	63,45 m²
QD. 04, LT. 22	GRAMA RECUO FRONTAL	63,45 m²
QD. 04, LT. 23	GRAMA RECUO FRONTAL	63,30 m²
QD. 04, LT. 24	GRAMA RECUO FRONTAL	63,45 m²
QD. 04, LT. 25	GRAMA RECUO FRONTAL	63,45 m²
QD. 04, LT. 26	GRAMA RECUO FRONTAL	62,40 m²
Total geral		2964,98 m²

ÁREA DE RAMPA		
QUARDA E LOTE	DESCRIÇÃO	Área
QD. 02, LT. 12	RAMPA	6,00 m²
QD. 02, LT. 13	RAMPA	6,01 m²
QD. 02, LT. 14	RAMPA	6,01 m²
QD. 03, LT. 02	RAMPA	6,01 m²
QD. 03, LT. 03	RAMPA	6,01 m²
QD. 03, LT. 04	RAMPA	6,01 m²
QD. 03, LT. 05	RAMPA	6,01 m²
QD. 03, LT. 06	RAMPA	6,00 m²
QD. 03, LT. 07	RAMPA	6,01 m²
QD. 03, LT. 08	RAMPA	6,00 m²
QD. 03, LT. 09	RAMPA	6,01 m²
QD. 03, LT. 10	RAMPA	6,01 m²
QD. 03, LT. 11	RAMPA	6,01 m²
QD. 03, LT. 12	RAMPA	6,02 m²
QD. 03, LT. 16	RAMPA	6,02 m²
QD. 03, LT. 17	RAMPA	6,01 m²
QD. 03, LT. 18	RAMPA	6,01 m²
QD. 03, LT. 19	RAMPA	6,01 m²
QD. 03, LT. 20	RAMPA	6,01 m²
QD. 03, LT. 21	RAMPA	6,01 m²
QD. 03, LT. 22	RAMPA	6,01 m²
QD. 03, LT. 23	RAMPA	6,01 m²
QD. 03, LT. 24	RAMPA	6,01 m²
QD. 03, LT. 25	RAMPA	6,01 m²
QD. 03, LT. 26	RAMPA	6,01 m²
QD. 04, LT. 02	RAMPA	6,01 m²
QD. 04, LT. 03	RAMPA	6,01 m²
QD. 04, LT. 04	RAMPA	6,01 m²
QD. 04, LT. 05	RAMPA	6,01 m²
QD. 04, LT. 06	RAMPA	6,01 m²
QD. 04, LT. 07	RAMPA	6,01 m²
QD. 04, LT. 08	RAMPA	6,01 m²
QD. 04, LT. 09	RAMPA	6,01 m²
QD. 04, LT. 10	RAMPA	6,01 m²
QD. 04, LT. 11	RAMPA	6,01 m²
QD. 04, LT. 12	RAMPA	6,01 m²
QD. 04, LT. 16	RAMPA	6,01 m²
QD. 04, LT. 17	RAMPA	6,01 m²
QD. 04, LT. 18	RAMPA	6,01 m²
QD. 04, LT. 19	RAMPA	6,02 m²
QD. 04, LT. 20	RAMPA	6,01 m²
QD. 04, LT. 21	RAMPA	6,01 m²
QD. 04, LT. 22	RAMPA	6,01 m²
QD. 04, LT. 23	RAMPA	6,02 m²
QD. 04, LT. 24	RAMPA	6,01 m²
QD. 04, LT. 25	RAMPA	6,02 m²
QD. 04, LT. 26	RAMPA	6,01 m²
Total geral		282,45 m²

ÁREA DO MURO DE ARRIMO - DENTRO DA PROJEÇÃO DA CASA - ATÉ 1,20M			
QUADRA E LOTE	DESCRIÇÃO DO MURO	MATERIAL	ÁREA
QD. 03, LT. 02	ARRIMO DENTRO DA PROJ. DA CASA - ATÉ 1,20M	BLOCO DE CONCRETO (14CM) - ARRIMO FINAL 16CM	7,88 m²
QD. 03, LT. 03	ARRIMO DENTRO DA PROJ. DA CASA - ATÉ 1,20M	BLOCO DE CONCRETO (14CM) - ARRIMO FINAL 16CM	7,84 m²
QD. 03, LT. 04	ARRIMO DENTRO DA PROJ. DA CASA - ATÉ 1,20M	BLOCO DE CONCRETO (14CM) - ARRIMO FINAL 16CM	7,92 m²
QD. 03, LT. 05	ARRIMO DENTRO DA PROJ. DA CASA - ATÉ 1,20M	BLOCO DE CONCRETO (14CM) - ARRIMO FINAL 16CM	7,84 m²
QD. 03, LT. 06	ARRIMO DENTRO DA PROJ. DA CASA - ATÉ 1,20M	BLOCO DE CONCRETO (14CM) - ARRIMO FINAL 16CM	7,92 m²
QD. 03, LT. 07	ARRIMO DENTRO DA PROJ. DA CASA - ATÉ 1,20M	BLOCO DE CONCRETO (14CM) - ARRIMO FINAL 16CM	7,92 m²
QD. 03, LT. 08	ARRIMO DENTRO DA PROJ. DA CASA - ATÉ 1,20M	BLOCO DE CONCRETO (14CM) - ARRIMO FINAL 16CM	7,92 m²
QD. 03, LT. 09	ARRIMO DENTRO DA PROJ. DA CASA - ATÉ 1,20M	BLOCO DE CONCRETO (14CM) - ARRIMO FINAL 16CM	7,92 m²
QD. 03, LT. 10	ARRIMO DENTRO DA PROJ. DA CASA - ATÉ 1,20M	BLOCO DE CONCRETO (14CM) - ARRIMO FINAL 16CM	11,12 m²
QD. 03, LT. 11	ARRIMO DENTRO DA PROJ. DA CASA - ATÉ 1,20M	BLOCO DE CONCRETO (14CM) - ARRIMO FINAL 16CM	7,68 m²
QD. 03, LT. 12	ARRIMO DENTRO DA PROJ. DA CASA - ATÉ 1,20M	BLOCO DE CONCRETO (14CM) - ARRIMO FINAL 16CM	14,80 m²
QD. 03, LT. 16	ARRIMO DENTRO DA PROJ. DA CASA - ATÉ 1,20M	BLOCO DE CONCRETO (14CM) - ARRIMO FINAL 16CM	14,52 m²
QD. 03, LT. 17	ARRIMO DENTRO DA PROJ. DA CASA - ATÉ 1,20M	BLOCO DE CONCRETO (14CM) - ARRIMO FINAL 16CM	7,60 m²
QD. 03, LT. 18	ARRIMO DENTRO DA PROJ. DA CASA - ATÉ 1,20M	BLOCO DE CONCRETO (14CM) - ARRIMO FINAL 16CM	11,00 m²
QD. 03, LT. 19	ARRIMO DENTRO DA PROJ. DA CASA - ATÉ 1,20M	BLOCO DE CONCRETO (14CM) - ARRIMO FINAL 16CM	11,00 m²
QD. 03, LT. 20	ARRIMO DENTRO DA PROJ. DA CASA - ATÉ 1,20M	BLOCO DE CONCRETO (14CM) - ARRIMO FINAL 16CM	7,68 m²
QD. 03, LT. 21	ARRIMO DENTRO DA PROJ. DA CASA - ATÉ 1,20M	BLOCO DE CONCRETO (14CM) - ARRIMO FINAL 16CM	11,00 m²
QD. 03, LT. 22	ARRIMO DENTRO DA PROJ. DA CASA - ATÉ 1,20M	BLOCO DE CONCRETO (14CM) - ARRIMO FINAL 16CM	7,80 m²
QD. 03, LT. 23	ARRIMO DENTRO DA PROJ. DA CASA - ATÉ 1,20M	BLOCO DE CONCRETO (14CM) - ARRIMO FINAL 16CM	7,76 m²
QD. 03, LT. 24	ARRIMO DENTRO DA PROJ. DA CASA - ATÉ 1,20M	BLOCO DE CONCRETO (14CM) - ARRIMO FINAL 16CM	7,88 m²
QD. 03, LT. 25	ARRIMO DENTRO DA PROJ. DA CASA - ATÉ 1,20M	BLOCO DE CONCRETO (14CM) - ARRIMO FINAL 16CM	7,84 m²
QD. 03, LT. 26	ARRIMO DENTRO DA PROJ. DA CASA - ATÉ 1,20M	BLOCO DE CONCRETO (14CM) - ARRIMO FINAL 16CM	7,76 m²
QD. 04, LT. 04	ARRIMO DENTRO DA PROJ. DA CASA - ATÉ 1,20M	BLOCO DE CONCRETO (14CM) - ARRIMO FINAL 16CM	7,88 m²
QD. 04, LT. 06	ARRIMO DENTRO DA PROJ. DA CASA - ATÉ 1,20M	BLOCO DE CONCRETO (14CM) - ARRIMO FINAL 16CM	8,03 m²
QD. 04, LT. 11	ARRIMO DENTRO DA PROJ. DA CASA - ATÉ 1,20M	BLOCO DE CONCRETO (14CM) - ARRIMO FINAL 16CM	10,92 m²
QD. 04, LT. 12	ARRIMO DENTRO DA PROJ. DA CASA - ATÉ 1,20M	BLOCO DE CONCRETO (14CM) - ARRIMO FINAL 16CM	14,32 m²
QD. 04, LT. 16	ARRIMO DENTRO DA PROJ. DA CASA - ATÉ 1,20M	BLOCO DE CONCRETO (14CM) - ARRIMO FINAL 16CM	12,56 m²
QD. 04, LT. 17	ARRIMO DENTRO DA PROJ. DA CASA - ATÉ 1,20M	BLOCO DE CONCRETO (14CM) - ARRIMO FINAL 16CM	11,04 m²
QD. 04, LT. 19	ARRIMO DENTRO DA PROJ. DA CASA - ATÉ 1,20M	BLOCO DE CONCRETO (14CM) - ARRIMO FINAL 16CM	10,92 m²
QD. 04, LT. 22	ARRIMO DENTRO DA PROJ. DA CASA - ATÉ 1,20M	BLOCO DE CONCRETO (14CM) - ARRIMO FINAL 16CM	7,24 m²
QD. 04, LT. 23	ARRIMO DENTRO DA PROJ. DA CASA - ATÉ 1,20M	BLOCO DE CONCRETO (14CM) - ARRIMO FINAL 16CM	9,61 m²
QD. 04, LT. 25	ARRIMO DENTRO DA PROJ. DA CASA - ATÉ 1,20M	BLOCO DE CONCRETO (14CM) - ARRIMO FINAL 16CM	8,30 m²
Total geral: 32			299,41 m²



2 CORTE ESQUEMÁTICO

ESCALA - 1 : 100

TABELA DE TOPOGRAFIA			
QUADRA E LOTE	CORTAR	PREENCHER	CORTE/PREENCHIMENTO DE REDE
QD. 02, LT. 12	8,75 m³	15,53 m³	6,78 m³
QD. 02, LT. 13	5,06 m³	18,20 m³	13,14 m³
QD. 02, LT. 14	2,67 m³	20,39 m³	17,72 m³
QD. 03, LT. 02	0,00 m³	57,00 m³	56,99 m³
QD. 03, LT. 03	0,00 m³	61,09 m³	61,09 m³
QD. 03, LT. 04	0,00 m³	59,76 m³	59,76 m³
QD. 03, LT. 05	0,00 m³	61,91 m³	61,91 m³
QD. 03, LT. 06	0,00 m³	56,85 m³	56,85 m³
QD. 03, LT. 07	0,00 m³	51,76 m³	51,76 m³
QD. 03, LT. 08	0,00 m³	75,63 m³	75,63 m³
QD. 03, LT. 09	0,00 m³	77,01 m³	77,01 m³
QD. 03, LT. 10	0,00 m³	85,49 m³	85,49 m³
QD. 03, LT. 11	0,00 m³	80,76 m³	80,76 m³
QD. 03, LT. 12	0,00 m³	104,86 m³	104,86 m³
QD. 03, LT. 16	0,00 m³	92,78 m³	92,78 m³
QD. 03, LT. 17	0,00 m³	89,67 m³	89,67 m³
QD. 03, LT. 18	0,00 m³	97,34 m³	97,34 m³
QD. 03, LT. 19	0,00 m³	110,82 m³	110,82 m³
QD. 03, LT. 20	0,00 m³	90,42 m³	90,42 m³
QD. 03, LT. 21	0,00 m³	88,96 m³	88,96 m³
QD. 03, LT. 22	0,00 m³	89,72 m³	89,72 m³
QD. 03, LT. 23	0,00 m³	90,41 m³	90,41 m³
QD. 03, LT. 24	0,00 m³	95,47 m³	95,47 m³
QD. 03, LT. 25	0,00 m³	94,39 m³	94,39 m³
QD. 03, LT. 26	0,00 m³	81,79 m³	81,79 m³
QD. 04, LT. 02	0,00 m³	67,79 m³	67,79 m³
QD. 04, LT. 03	0,00 m³	68,47 m³	68,47 m³
QD. 04, LT. 04	0,00 m³	56,20 m³	56,20 m³
QD. 04, LT. 05	0,00 m³	78,54 m³	78,54 m³
QD. 04, LT. 06	0,00 m³	74,21 m³	74,21 m³
QD. 04, LT. 07	0,00 m³	72,65 m³	72,65 m³
QD. 04, LT. 08	0,00 m³	67,37 m³	67,37 m³
QD. 04, LT. 09	0,00 m³	68,32 m³	68,32 m³
QD. 04, LT. 10	0,00 m³	73,52 m³	73,52 m³
QD. 04, LT. 11	0,00 m³	74,85 m³	74,85 m³
QD. 04, LT. 12	0,00 m³	81,66 m³	81,66 m³
QD. 04, LT. 16	0,00 m³	81,75 m³	81,75 m³
QD. 04, LT. 17	0,00 m³	89,16 m³	89,16 m³
QD. 04, LT. 18	0,00 m³	81,64 m³	81,64 m³
QD. 04, LT. 19	0,00 m³	100,28 m³	100,28 m³
QD. 04, LT. 20	0,00 m³	80,11 m³	80,11 m³
QD. 04, LT. 21	0,00 m³	88,71 m³	88,71 m³
QD. 04, LT. 22	0,00 m³	91,99 m³	91,99 m³
QD. 04, LT. 23	0,00 m³	94,77 m³	94,77 m³
QD. 04, LT. 24	0,00 m³	87,10 m³	87,10 m³
QD. 04, LT. 25	0,00 m³	97,72 m³	97,72 m³
QD. 04, LT. 26	0,00 m³	89,18 m³	89,18 m³
Total geral	16,49 m³	3614,00 m³	3597,51 m³

TABELA DE DIMENSÕES DOS MUROS DE ARRIMO PARA DRENAGEM				
QUADRA E LOTE	DESCRIÇÃO DO MURO	COMPRIMENTO	ÁREA	ÁREA DE MANTA BIDIM
QD. 03, LT. 02	ARRIMO DENTRO DA PROJ. DA CASA - ATÉ 1,20M	19,00 m	7,88 m²	18,61 m²
QD. 03, LT. 03	ARRIMO DENTRO DA PROJ. DA CASA - ATÉ 1,20M	19,00 m	7,84 m²	18,53 m²
QD. 03, LT. 04	ARRIMO DENTRO DA PROJ. DA CASA - ATÉ 1,20M	19,00 m	7,92 m²	18,69 m²
QD. 03, LT. 05	ARRIMO DENTRO DA PROJ. DA CASA - ATÉ 1,20M	19,00 m	7,84 m²	18,53 m²
QD. 03, LT. 06	ARRIMO DENTRO DA PROJ. DA CASA - ATÉ 1,20M	19,00 m	7,92 m²	18,69 m²
QD. 03, LT. 07	ARRIMO DENTRO DA PROJ. DA CASA - ATÉ 1,20M	19,00 m	7,92 m²	18,69 m²
QD. 03, LT. 08	ARRIMO DENTRO DA PROJ. DA CASA - ATÉ 1,20M	19,00 m	7,92 m²	18,69 m²
QD. 03, LT. 09	ARRIMO DENTRO DA PROJ. DA CASA - ATÉ 1,20M	19,00 m	7,92 m²	18,69 m²
QD. 03, LT. 10	ARRIMO DENTRO DA PROJ. DA CASA - ATÉ 1,20M	19,00 m	11,12 m²	25,09 m²
QD. 03, LT. 11	ARRIMO DENTRO DA PROJ. DA CASA - ATÉ 1,20M	19,00 m	7,68 m²	18,21 m²
QD. 03, LT. 12	ARRIMO DENTRO DA PROJ. DA CASA - ATÉ 1,20M	19,00 m	14,80 m²	32,45 m²
QD. 03, LT. 16	ARRIMO DENTRO DA PROJ. DA CASA - ATÉ 1,20M	19,00 m	14,52 m²	31,89 m²
QD. 03, LT. 17	ARRIMO DENTRO DA PROJ. DA CASA - ATÉ 1,20M	19,00 m	7,60 m²	18,05 m²
QD. 03, LT. 18	ARRIMO DENTRO DA PROJ. DA CASA - ATÉ 1,20M	19,00 m	11,00 m²	24,85 m²
QD. 03, LT. 19	ARRIMO DENTRO DA PROJ. DA CASA - ATÉ 1,20M	19,00 m	11,00 m²	24,85 m²
QD. 03, LT. 20	ARRIMO DENTRO DA PROJ. DA CASA - ATÉ 1,20M	19,00 m	7,68 m²	18,21 m²
QD. 03, LT. 21	ARRIMO DENTRO DA PROJ. DA CASA - ATÉ 1,20M	19,00 m	11,00 m²	24,85 m²
QD. 03, LT. 22	ARRIMO DENTRO DA PROJ. DA CASA - ATÉ 1,20M	19,00 m	7,80 m²	18,45 m²
QD. 03, LT. 23	ARRIMO DENTRO DA PROJ. DA CASA - ATÉ 1,20M	19,00 m	7,76 m²	18,37 m²
QD. 03, LT. 24	ARRIMO DENTRO DA PROJ. DA CASA - ATÉ 1,20M	19,00 m	7,88 m²	18,61 m²
QD. 03, LT. 25	ARRIMO DENTRO DA PROJ. DA CASA - ATÉ 1,20M	19,00 m	7,84 m²	18,53 m²
QD. 03, LT. 26	ARRIMO DENTRO DA PROJ. DA CASA - ATÉ 1,20M	19,00 m	7,76 m²	18,37 m²
QD. 04, LT. 04	ARRIMO DENTRO DA PROJ. DA CASA - ATÉ 1,20M	19,00 m	7,88 m²	18,61 m²
QD. 04, LT. 06	ARRIMO DENTRO DA PROJ. DA CASA - ATÉ 1,20M	19,00 m	8,03 m²	18,91 m²
QD. 04, LT. 11	ARRIMO DENTRO DA PROJ. DA CASA - ATÉ 1,20M	19,02 m	10,92 m²	24,69 m²
QD. 04, LT. 12	ARRIMO DENTRO DA PROJ. DA CASA - ATÉ 1,20M	19,00 m	14,32 m²	31,49 m²
QD. 04, LT. 16	ARRIMO DENTRO DA PROJ. DA CASA - ATÉ 1,20M	19,00 m	12,56 m²	27,97 m²
QD. 04, LT. 17	ARRIMO DENTRO DA PROJ. DA CASA - ATÉ 1,20M	19,00 m	11,04 m²	24,93 m²
QD. 04, LT. 19	ARRIMO DENTRO DA PROJ. DA CASA - ATÉ 1,20M	19,00 m	10,92 m²	24,69 m²
QD. 04, LT. 22	ARRIMO DENTRO DA PROJ. DA CASA - ATÉ 1,20M	19,00 m	7,24 m²	17,33 m²
QD. 04, LT. 23	ARRIMO DENTRO DA PROJ. DA CASA - ATÉ 1,20M	19,00 m	9,61 m²	22,06 m²
QD. 04, LT. 25	ARRIMO DENTRO DA PROJ. DA CASA - ATÉ 1,20M	19,00 m	8,30 m²	19,45 m²
QD. 04, LT. 26	ARRIMO ATÉ 1,20M	19,00 m	7,60 m²	18,05 m²
Total geral: 33		627,02 m	307,01 m²	708,08 m²

ÁREA DO MURO DE ARRIMO - FORA DA PROJEÇÃO DA CASA - ATÉ 1,20M			
QUADRA E LOTE	DESCRIÇÃO DO MURO	MATERIAL	ÁREA
QD. 04, LT. 26	ARRIMO ATÉ 1,20M	BLOCO DE CONCRETO (14CM) - ARRIMO FINAL 16CM	7,60 m²
Total geral: 1			7,60 m²

TABELA DE CERCA EM MADEIRA COM 9 FIOS DE ARAME FARPADO		
MATERIAL	ALTURA DO GUARDA-CORPO	COMPRIMENTO
CERCA EM MADEIRA ROLIÇA H1,70M COM 9 FIOS DE ARAME FARPADO	1,70	786,24
Total geral: 3		786,24

NOTA 1: O TERRENO DO RECUO FRONTAL DE GRAMA DEVERÁ SER NIVELADO EM CONFORMIDADE COM O NÍVEL DA CALÇADA E DO PLATÔ DA CASA.

NOTA 2: A RAMPA DE ACESSO DEVE TER DE 3% A 8,33% CHEGANDO AO NÍVEL DO PASSEIO DE PROTEÇÃO DA CASA. QUALQUER ESTRUTURA DE FUNDAÇÃO DEVE SER REALIZADA ABAIXO DESTE NÍVEL PARA QUE A RAMPA SE MANTENHA COMO ESPECIFICADA EM PROJETO. VER DETALHE EM CORTE ESQUEMÁTICO PRANCHA 01.

NOTA 2:

PATAMARIZAÇÃO

_ O PROJETO DE PATAMARIZAÇÃO FOI EXECUTANDO COM BASE NO LEVANTAMENTO TOPOGRÁFICO REALIZADO PELO TECNÓLOGO EM AGRIMENSURA ALEXANDRE BARBOSA, SOBRE ART Nº 1020240015841

ARRIMOS

_ O DETALHAMENTO DOS MUROS DE ARRIMO ENCONTRA-SE NO PROJETO ESTRUTURAL.

TALUDES

_ DEVERÁ SER PREVISTO SISTEMA DE DRENAGEM DOS TALUDES.
_ O TALUDE E 1M EM SEU ENTORNO DEVERÁ SER REVESTIDO DE COBERTURA VEGETAL.

CALÇADAS

_ O DETALHAMENTO DAS CALÇADAS ENCONTRA-SE NO PROJETO PASSEIO PÚBLICO.

PROJEÇÃO DA VAGA DE VEÍCULO

_ VERIFICAR A POSIÇÃO DAS VAGAS DE VEÍCULO EM PROJETO DE PASSEIO PÚBLICO.

LOTES FORA DOS CRITÉRIOS NECESSÁRIOS:

_ TODOS OS LOTES ATENDEM AOS CRITERIOS

LOTES RESERVADOS

_ OS LOTES 05 E 18 NA QUADRA 03, LOTE 05 NA QUADRA 04 E LOTE 12 NA QUADRA 02 SÃO RESERVADOS PARA IDOSOS E PESSOAS COM DEFICIÊNCIA (PCD), RESPECTIVAMENTE.
_ 5% (CINCO POR CENTO) DAS UNIDADES DE PROGRAMAS DE LOTEAMENTOS SOCIAIS E DE HABITAÇÃO POPULAR SERÃO DESTINADAS ÀS MULHERES VÍTIMAS DE VIOLÊNCIA DOMÉSTICA CONFORME LEI ESTADUAL Nº 21.525/2022. TAIS HABITAÇÕES SERÃO DESIGNADAS EM SORTEIO E NÃO HAVERÃO DIFERENCIAÇÃO ÀS DEMAIS.

HISTÓRICO DE REVISÃO: R00

00 -EMISSÃO INICIAL DO PROJETO
01 - ATUALIZAÇÃO DO MODELO CONSTRUTIVO
02 - XXXXXXXXXXXXXXXXX
03 - XXXXXXXXXXXXXXXXX
04 - XXXXXXXXXXXXXXXXX
05 - XXXXXXXXXXXXXXXXX

QUADRO DE REVISÕES

REVISÃO	DATA	MOTIVAÇÃO	SOLICITANTE	CONTEÚDO	AUTOR
R00	11/10/2024	Nº SEI e Despacho Nº 202400031006711	SECPLANH	Emissão inicial do projeto	ANA KAROLINE
R01	19/12/2024	Nº SEI e Despacho Nº 202400031006711	SECPLANH	Atualização do modelo construtivo	KÁLITA OLIVEIRA

APROVAÇÃO DE PROJETO:

Os projetos referentes ao Processo SEI Nº202400031006711, encontram-se dentro das normas e exigências da AGEHAB, tendo sido elaborado por profissionais habilitados.

GERÊNCIA DE PROJETOS DE IMPLANTAÇÃO

SECRETARIA EXECUTIVA DE PLANEJAMENTO E PROJETOS HABITACIONAIS

AGEHAB
Agência Goiana de Habitação

GOVERNO DE GOIÁS
O ESTADO QUE DÁ CERTO

PROJETO DE PATAMARIZAÇÃO

RIANÁPOLIS - MODULO II - 47 UH

ENDEREÇO DA OBRA: RUA 05, QD. 02, LOTES 12,13 E 14, QD 03, LOTES 02 A 26, QD 04, LOTES 02 A 26, SETOR PARQUE DOS BURITIS, RIANÁPOLIS - GO

PROPRIETÁRIO:

AGÊNCIA GOIANA DE HABITAÇÃO - AGEHAB
CNPJ: 01.274.240/0001-47

AUTOR DO PROJETO:

ARQ. URB. ANA KAROLINE CORREIA MOTA | CAU: 93003-2 / GO

PATAMARIZAÇÃO

CONTEÚDO:

LOCALIZAÇÃO

ÁREA DO TERRENO: 10.704,00 m²	**DESENHO:** ANA KAROLINE	**ESCALA:** Como indicado	**FOLHA:** 01/07
ÁREA CONSTRUÍDA: 00.000,00m²	**PROGRAMA:** REVIT - 2023	**DATA:** DEZ/2024	**FORMATO:** A1 (841x594mm)

IMPORTANTE: ANTES DA EXECUÇÃO, VERIFICAR A COMPATIBILIDADE COM PROJETOS COMPLEMENTARES: TOPOGRÁFICO, EXECUTIVO, ESTRUTURAL, ELÉTRICO E HIDRÁULICO.



1 **PATAMARIZAÇÃO QD. 03 E 04**

ESCALA - 1 : 250

LEGENDA:

- ÁREA DE GRAMA
- CALçADA
- GUARDA-CORPO (ALVENARIA ESTRUTURAL)
- ARRIMO ABAIXO DA SOBREPOSIçãO DA HABITAçãO (EM CORTE)
- ARRIMO FORA DA SOBREPOSIçãO DA HABITAçãO ACIMA 1,20M (EM CORTE)
- ARRIMO FORA DA SOBREPOSIçãO DA HABITAçãO ATÉ 1,20M (EM CORTE)
- MURO DE ARRIMO (EM PLANTA)
- TERRENO NATURAL
- TALUDE
- TERRENO PATAMARIZADO
- RAMPA
- LOTES RESERVADOS PARA PCD E IDOSO (VER NOTAS)
- LOTES COM POSSIBILIDADE DE APROVEITAMENTO (VER NOTAS)
- LOTES RECUSADOS
- CERCA EM MADEIRA
- MURETA HIDRáULICA
- FOSSA SéPTICA
- SUMIDOURO
- VAGA DE GARAGEM
- POSTE

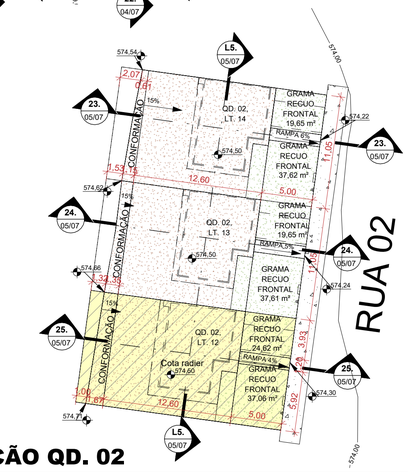

2 **PATAMARIZAÇÃO QD. 02**

ESCALA - 1 : 300

NOTA 1: O TERRENO DO RECUO FRONTAL DE GRAMA DEVERÁ SER NIVELADO EM CONFORMIDADE COM O NÍVEL DA CALÇADA E DO PLATÔ DA CASA.

NOTA 2: A RAMPA DE ACESSO DEVE TER DE 3% A 8,33% CHEGANDO AO NÍVEL DO PASSEIO DE PROTEÇÃO DA CASA. QUALQUER ESTRUTURA DE FUNDAÇÃO DEVE SER REALIZADA ABAIXO DESTE NÍVEL PARA QUE A RAMPA SE MANTENHA COMO ESPECIFICADA EM PROJETO. VER DETALHE EM CORTE ESQUEMÁTICO PRANCHA 01.

NOTA 2:

PATAMARIZAÇÃO

_ O PROJETO DE PATAMARIZAÇÃO FOI EXECUTANDO COM BASE NO LEVANTAMENTO TOPOGRÁFICO REALIZADO PELO TECNÓLOGO EM AGRIMENSURA ALEXANDRE BARBOSA, SOBRE ART Nº 1020240015841

ARRIMOS

_ O DETALHAMENTO DOS MUROS DE ARRIMO ENCONTRA-SE NO PROJETO ESTRUTURAL.

TALUDES

_ DEVERÁ SER PREVISTO SISTEMA DE DRENAGEM DOS TALUDES.
_ O TALUDE E 1M EM SEU ENTORNO DEVERÁ SER REVESTIDO DE COBERTURA VEGETAL.

CALÇADAS

_ O DETALHAMENTO DAS CALÇADAS ENCONTRA-SE NO PROJETO PASSEIO PÚBLICO.

PROJEÇÃO DA VAGA DE VEÍCULO

_ VERIFICAR A POSIÇÃO DAS VAGAS DE VEÍCULO EM PROJETO DE PASSEIO PÚBLICO.

LOTES FORA DOS CRITÉRIOS NECESSÁRIOS:

_ TODOS OS LOTES ATENDEM AOS CRITERIOS

LOTES RESERVADOS

_ OS LOTES 05 E 18 NA QUADRA 03, LOTE 05 NA QUADRA 04 E LOTE 12 NA QUADRA 02 SÃO RESERVADOS PARA IDOSOS E PESSOAS COM DEFICIÊNCIA (PCD), RESPECTIVAMENTE.
_ 5% (CINCO POR CENTO) DAS UNIDADES DE PROGRAMAS DE LOTEAMENTOS SOCIAIS E DE HABITAÇÃO POPULAR SERÃO DESTINADAS ÀS MULHERES VÍTIMAS DE VIOLÊNCIA DOMÉSTICA CONFORME LEI ESTADUAL Nº 21.525/2022. TAIS HABITAÇÕES SERÃO DESIGNADAS EM SORTEIO E NÃO HAVERÃO DIFERENCIAÇÃO ÀS DEMAIS.

HISTÓRICO DE REVISÃO: R00

00 -EMISSÃO INICIAL DO PROJETO
01 - ATUALIZAÇÃO DO MODELO CONSTRUTIVO
02 - XXXXXXXXXXXXXXXXX
03 - XXXXXXXXXXXXXXXXX
04 - XXXXXXXXXXXXXXXXX
05 - XXXXXXXXXXXXXXXXX

QUADRO DE REVISÕES

REVISÃO	DATA	MOTIVAÇÃO	SOLICITANTE	CONTEÚDO	AUTOR
R00	11/10/2024	Nº SEI e Despacho Nº 202400031006711	SECPLANH	Emissão inicial do projeto	ANA KAROLINE
R01	19/12/2024	Nº SEI e Despacho Nº 202400031006711	SECPLANH	Atualização do modelo construtivo	KÁLITA OLIVEIRA

APROVAÇÃO DE PROJETO:

Os projetos referentes ao Processo SEI Nº202400031006711, encontram-se dentro das normas e exigências da AGEHAB, tendo sido elaborado por profissionais habilitados.

GERÊNCIA DE PROJETOS DE IMPLANTAÇÃO

SECRETARIA EXECUTIVA DE PLANEJAMENTO E PROJETOS HABITACIONAIS

AGEHAB
Agência Goiana de Habitação

GOVERNO DE GOIÁS
O ESTADO QUE DÁ CERTO

PROJETO DE PATAMARIZAÇÃO

RIANÁPOLIS - MODULO II - 47 UH

ENDEREÇO DA OBRA: RUA 05, QD. 02, LOTES 12,13 E 14, QD 03, LOTES 02 A 26, QD 04, LOTES 02 A 26, SETOR PARQUE DOS BURITIS, RIANÁPOLIS - GO

PROPRIETÁRIO:

AGÊNCIA GOIANA DE HABITAÇÃO - AGEHAB
CNPJ: 01.274.240/0001-47

AUTOR DO PROJETO:

ARQ. URB. ANA KAROLINE CORREIA MOTA | CAU: 93003-2 / GO

PATAMARIZAÇÃO

CONTEÚDO:

PATAMARIZAÇÃO

ÁREA DO TERRENO: 10.704,00 m²	**DESENHO:** ANA KAROLINE		**ESCALA:** Como indicado	**FOLHA:** 02/07
ÁREA CONSTRUÍDA: 00.000,00m²	**PROGRAMA:** REVIT - 2023	**DATA:** DEZ/2024	**FORMATO:** A1 (841x594mm)	

IMPORTANTE: ANTES DA EXECUÇÃO, VERIFICAR A COMPATIBILIDADE COM PROJETOS COMPLEMENTARES: TOPOGRÁFICO, EXECUTIVO, ESTRUTURAL, ELÉTRICO E HIDRÁULICO.

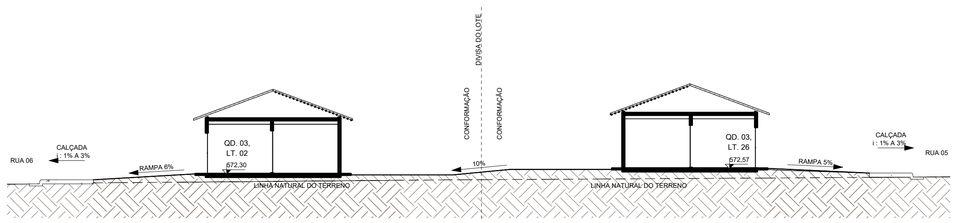

1 **01.**

ESCALA - 1 : 150

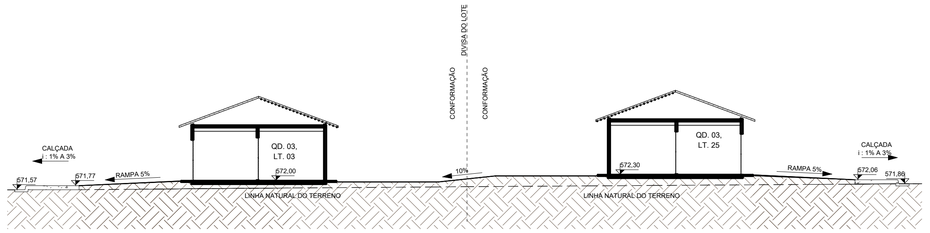

2 **02.**

ESCALA - 1 : 150

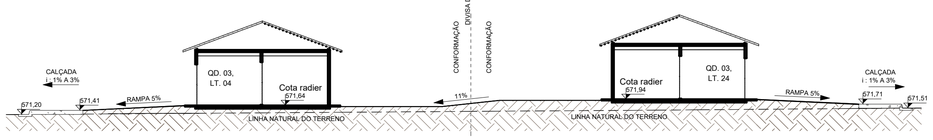

3 **03.**

ESCALA - 1 : 150

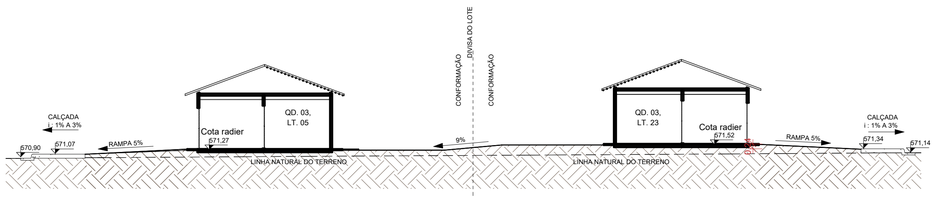

4 **04.**

ESCALA - 1 : 150

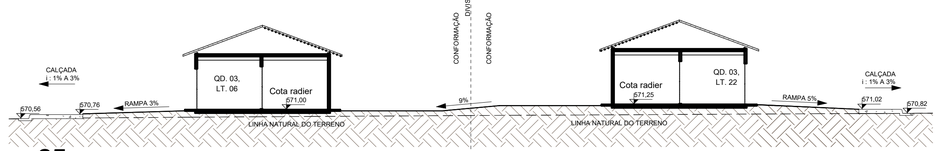

5 **05.**

ESCALA - 1 : 150

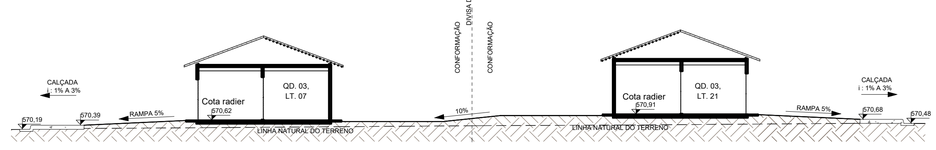

6 **06.**

ESCALA - 1 : 150

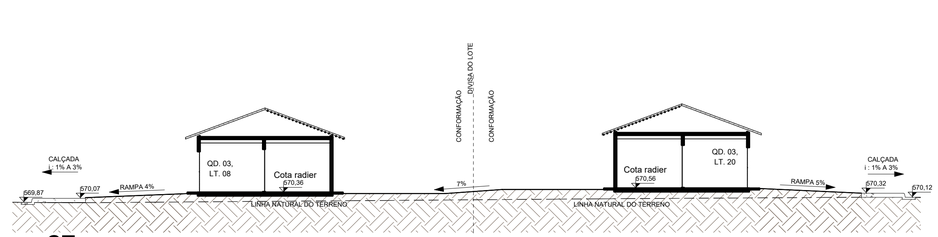

7 **07.**

ESCALA - 1 : 150

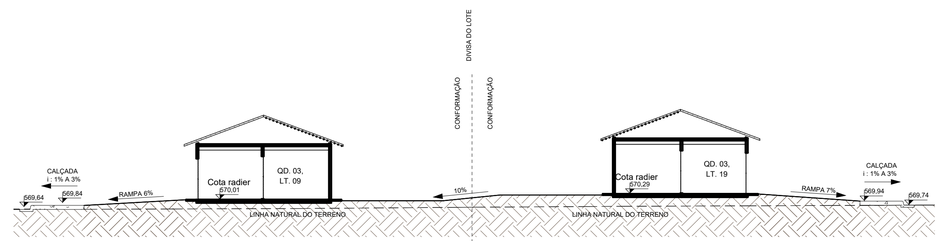

8 **08.**

ESCALA - 1 : 150

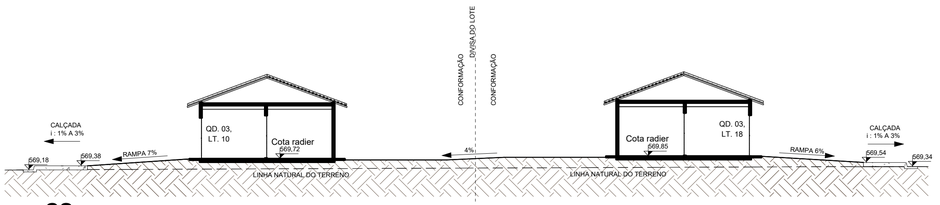

9 **09.**

ESCALA - 1 : 150

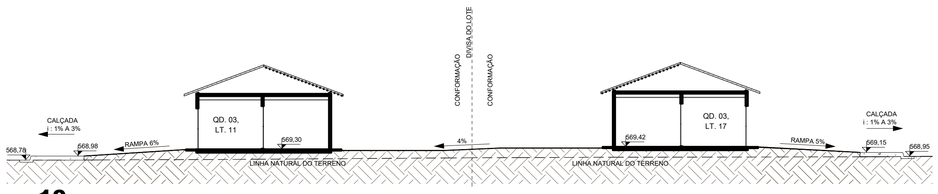

10 **10.**

ESCALA - 1 : 150

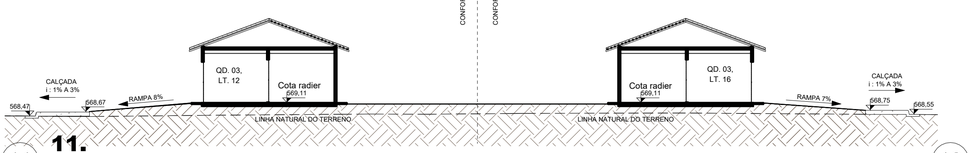

11 **11.**

ESCALA - 1 : 150

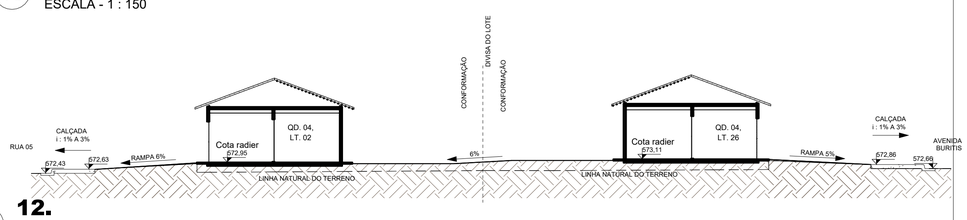

12 **12.**

ESCALA - 1 : 150

NOTA 1: O TERRENO DO RECUO FRONTAL DE GRAMA DEVERÁ SER NIVELADO EM CONFORMIDADE COM O NÍVEL DA CALÇADA E DO PLATÔ DA CASA.

NOTA 2: A RAMPA DE ACESSO DEVE TER DE 3% A 8,33% CHEGANDO AO NÍVEL DO PASSEIO DE PROTEÇÃO DA CASA. QUALQUER ESTRUTURA DE FUNDAÇÃO DEVE SER REALIZADA ABAIXO DESTE NÍVEL PARA QUE A RAMPA SE MANTENHA COMO ESPECIFICADA EM PROJETO. VER DETALHE EM CORTE ESQUEMÁTICO PRANCHA 01.

NOTA 2:

PATAMARIZAÇÃO

_ O PROJETO DE PATAMARIZAÇÃO FOI EXECUTANDO COM BASE NO LEVANTAMENTO TOPOGRÁFICO REALIZADO PELO TECNÓLOGO EM AGRIMENSURA ALEXANDRE BARBOSA, SOBRE ART Nº 1020240015841

ARRIMOS

_ O DETALHAMENTO DOS MUROS DE ARRIMO ENCONTRA-SE NO PROJETO ESTRUTURAL.

TALUDES

_ DEVERÁ SER PREVISTO SISTEMA DE DRENAGEM DOS TALUDES.
_ O TALUDE E 1M EM SEU ENTORNO DEVERÁ SER REVESTIDO DE COBERTURA VEGETAL.

CALÇADAS

_ O DETALHAMENTO DAS CALÇADAS ENCONTRA-SE NO PROJETO PASSEIO PÚBLICO.

PROJEÇÃO DA VAGA DE VEÍCULO

_ VERIFICAR A POSIÇÃO DAS VAGAS DE VEÍCULO EM PROJETO DE PASSEIO PÚBLICO.

LOTES FORA DOS CRITÉRIOS NECESSÁRIOS:

_ TODOS OS LOTES ATENDEM AOS CRITERIOS

LOTES RESERVADOS

_ OS LOTES 05 E 18 NA QUADRA 03, LOTE 05 NA QUADRA 04 E LOTE 12 NA QUADRA 02 SÃO RESERVADOS PARA IDOSOS E PESSOAS COM DEFICIÊNCIA (PCD), RESPECTIVAMENTE.
_ 5% (CINCO POR CENTO) DAS UNIDADES DE PROGRAMAS DE LOTEAMENTOS SOCIAIS E DE HABITAÇÃO POPULAR SERÃO DESTINADAS ÀS MULHERES VÍTIMAS DE VIOLÊNCIA DOMÉSTICA CONFORME LEI ESTADUAL Nº 21.525/2022. TAIS HABITAÇÕES SERÃO DESIGNADAS EM SORTEIO E NÃO HAVERÃO DIFERENCIAÇÃO ÀS DEMAIS.

HISTÓRICO DE REVISÃO: R00

00 -EMISSÃO INICIAL DO PROJETO
01 - ATUALIZAÇÃO DO MODELO CONSTRUTIVO
02 - XXXXXXXXXXXXXXXXX
03 - XXXXXXXXXXXXXXXXX
04 - XXXXXXXXXXXXXXXXX
05 - XXXXXXXXXXXXXXXXX

QUADRO DE REVISÕES

REVISÃO	DATA	MOTIVAÇÃO	SOLICITANTE	CONTEÚDO	AUTOR
R00	11/10/2024	Nº SEI e Despacho Nº 202400031006711	SECPLANH	Emissão inicial do projeto	ANA KAROLINE
R01	19/12/2024	Nº SEI e Despacho Nº 202400031006711	SECPLANH	Atualização do modelo construtivo	KÁLITA OLIVEIRA

APROVAÇÃO DE PROJETO:

Os projetos referentes ao Processo SEI Nº202400031006711, encontram-se dentro das normas e exigências da AGEHAB, tendo sido elaborado por profissionais habilitados.

GERÊNCIA DE PROJETOS DE IMPLANTAÇÃO

SECRETARIA EXECUTIVA DE PLANEJAMENTO E PROJETOS HABITACIONAIS

AGEHAB Agência Goiana de Habitação

GOVERNO DE GOIÁS O ESTADO QUE DÁ CERTO

PROJETO DE PATAMARIZAÇÃO

RIANÁPOLIS - MODULO II - 47 UH

ENDEREÇO DA OBRA: RUA 05, QD. 02, LOTES 12,13 E 14, QD 03, LOTES 02 A 26, QD 04, LOTES 02 A 26, SETOR PARQUE DOS BURITIS, RIANÁPOLIS - GO

PROPRIETÁRIO:

AGÊNCIA GOIANA DE HABITAÇÃO - AGEHAB
CNPJ: 01.274.240/0001-47

AUTOR DO PROJETO:

ARQ. URB. ANA KAROLINE CORREIA MOTA | CAU: 93003-2 / GO

PATAMARIZAÇÃO

CONTEÚDO:

CORTES TRANSVERSAIS

ÁREA DO TERRENO: 10.704,00 m²	**DESENHO:** ANA KAROLINE	**ESCALA:** 1 : 150	**FOLHA:** 03/07
ÁREA CONSTRUÍDA: 00.000,00m²	**PROGRAMA:** REVIT - 2023 **DATA:** DEZ/2024	**FORMATO:** A1 (841x594mm)	

IMPORTANTE: ANTES DA EXECUÇÃO, VERIFICAR A COMPATIBILIDADE COM PROJETOS COMPLEMENTARES: TOPOGRÁFICO, EXECUTIVO, ESTRUTURAL, ELÉTRICO E HIDRÁULICO.

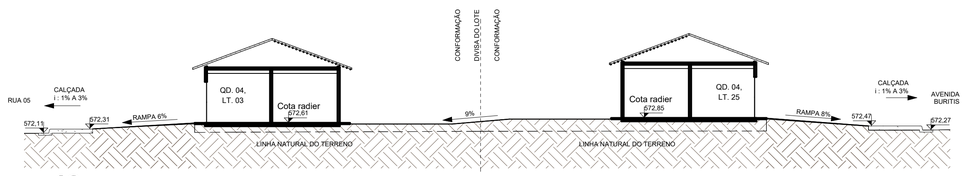

1 **13.**

ESCALA - 1 : 150

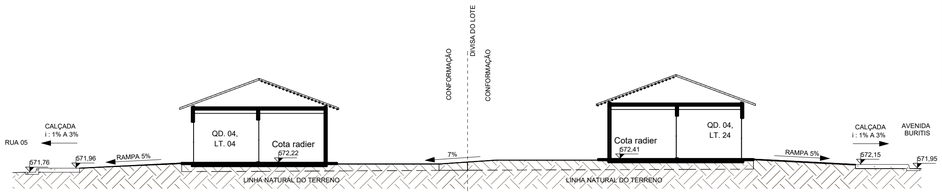

2 **14.**

ESCALA - 1 : 150

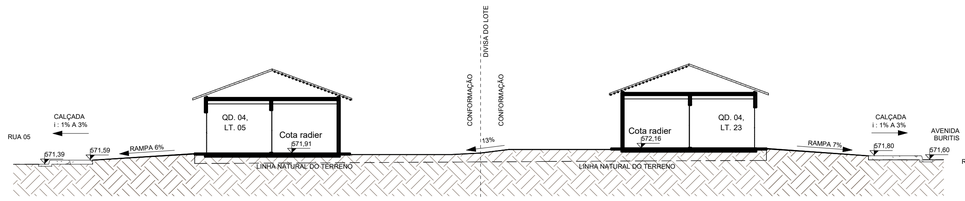

3 **15.**

ESCALA - 1 : 150

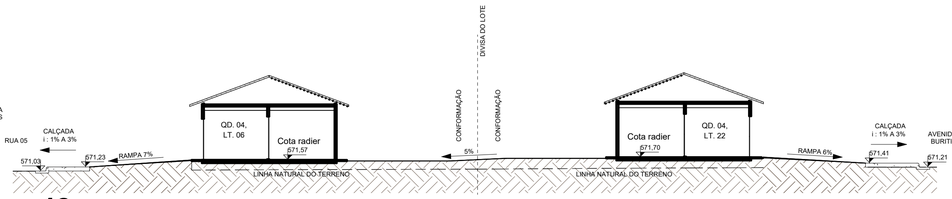

4 **16.**

ESCALA - 1 : 150

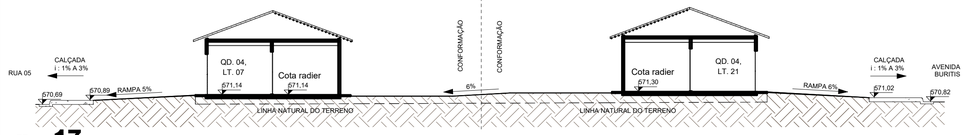

5 **17.**

ESCALA - 1 : 150

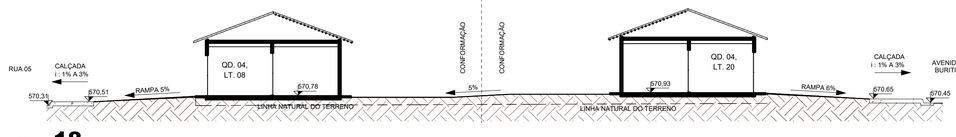

6 **18.**

ESCALA - 1 : 150

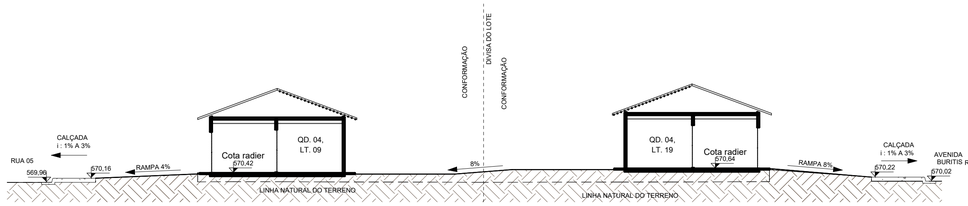

7 **19.**

ESCALA - 1 : 150

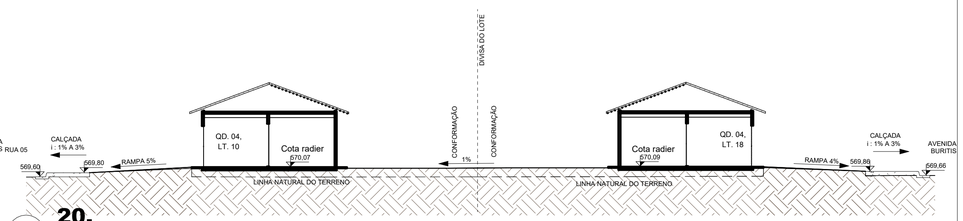

8 **20.**

ESCALA - 1 : 150

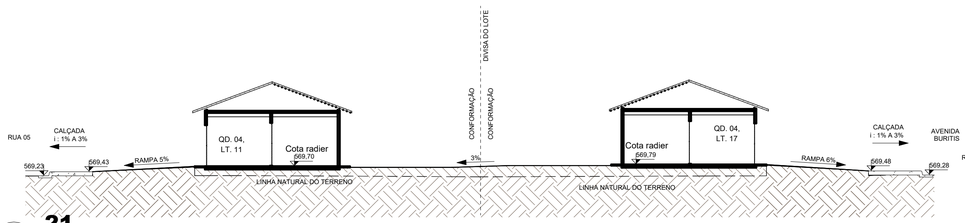

9 **21.**

ESCALA - 1 : 150

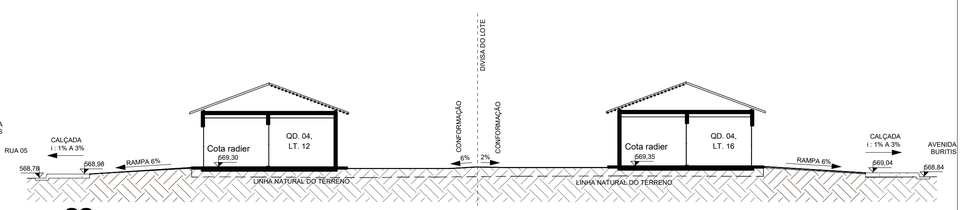

10 **22.**

ESCALA - 1 : 150

NOTA 1: O TERRENO DO RECUO FRONTAL DE GRAMA DEVERÁ SER NIVELADO EM CONFORMIDADE COM O NÍVEL DA CALÇADA E DO PLATÔ DA CASA.

NOTA 2: A RAMPA DE ACESSO DEVE TER DE 3% A 8,33% CHEGANDO AO NÍVEL DO PASSEIO DE PROTEÇÃO DA CASA. QUALQUER ESTRUTURA DE FUNDAÇÃO DEVE SER REALIZADA ABAIXO DESTE NÍVEL PARA QUE A RAMPA SE MANTENHA COMO ESPECIFICADA EM PROJETO. VER DETALHE EM CORTE ESQUEMÁTICO PRANCHA 01.

NOTA 2:

PATAMARIZAÇÃO

_ O PROJETO DE PATAMARIZAÇÃO FOI EXECUTANDO COM BASE NO LEVANTAMENTO TOPOGRÁFICO REALIZADO PELO TECNÓLOGO EM AGRIMENSURA ALEXANDRE BARBOSA, SOBRE ART Nº 1020240015841

ARRIMOS

_ O DETALHAMENTO DOS MUROS DE ARRIMO ENCONTRA-SE NO PROJETO ESTRUTURAL.

TALUDES

_ DEVERÁ SER PREVISTO SISTEMA DE DRENAGEM DOS TALUDES.
_ O TALUDE E 1M EM SEU ENTORNO DEVERÁ SER REVESTIDO DE COBERTURA VEGETAL.

CALÇADAS

_ O DETALHAMENTO DAS CALÇADAS ENCONTRA-SE NO PROJETO PASSEIO PÚBLICO.

PROJEÇÃO DA VAGA DE VEÍCULO

_ VERIFICAR A POSIÇÃO DAS VAGAS DE VEÍCULO EM PROJETO DE PASSEIO PÚBLICO.

LOTES FORA DOS CRITÉRIOS NECESSÁRIOS:

_ TODOS OS LOTES ATENDEM AOS CRITERIOS

LOTES RESERVADOS

_ OS LOTES 05 E 18 NA QUADRA 03, LOTE 05 NA QUADRA 04 E LOTE 12 NA QUADRA 02 SÃO RESERVADOS PARA IDOSOS E PESSOAS COM DEFICIÊNCIA (PCD), RESPECTIVAMENTE.
_ 5% (CINCO POR CENTO) DAS UNIDADES DE PROGRAMAS DE LOTEAMENTOS SOCIAIS E DE HABITAÇÃO POPULAR SERÃO DESTINADAS ÀS MULHERES VÍTIMAS DE VIOLÊNCIA DOMÉSTICA CONFORME LEI ESTADUAL Nº 21.525/2022. TAIS HABITAÇÕES SERÃO DESIGNADAS EM SORTEIO E NÃO HAVERÃO DIFERENCIAÇÃO ÀS DEMAIS.

HISTÓRICO DE REVISÃO: R00

00 -EMISSÃO INICIAL DO PROJETO
01 - ATUALIZAÇÃO DO MODELO CONSTRUTIVO
02 - XXXXXXXXXXXXXXXXX
03 - XXXXXXXXXXXXXXXXX
04 - XXXXXXXXXXXXXXXXX
05 - XXXXXXXXXXXXXXXXX

QUADRO DE REVISÕES

REVISÃO	DATA	MOTIVAÇÃO	SOLICITANTE	CONTEÚDO	AUTOR
R00	11/10/2024	Nº SEI e Despacho Nº 202400031006711	SECPLANH	Emissão inicial do projeto	ANA KAROLINE
R01	19/12/2024	Nº SEI e Despacho Nº 202400031006711	SECPLANH	Atualização do modelo construtivo	KÁLITA OLIVEIRA

APROVAÇÃO DE PROJETO:

Os projetos referentes ao Processo SEI Nº202400031006711, encontram-se dentro das normas e exigências da AGEHAB, tendo sido elaborado por profissionais habilitados.

GERÊNCIA DE PROJETOS DE IMPLANTAÇÃO

SECRETARIA EXECUTIVA DE PLANEJAMENTO E PROJETOS HABITACIONAIS

AGEHAB Agência Goiana de Habitação

GOVERNO DE GOIÁS O ESTADO QUE DÁ CERTO

PROJETO DE PATAMARIZAÇÃO

RIANÁPOLIS - MODULO II - 47 UH

ENDEREÇO DA OBRA: RUA 05, QD. 02, LOTES 12,13 E 14, QD 03, LOTES 02 A 26, QD 04, LOTES 02 A 26, SETOR PARQUE DOS BURITIS, RIANÁPOLIS - GO

PROPRIETÁRIO:

AGÊNCIA GOIANA DE HABITAÇÃO - AGEHAB
CNPJ: 01.274.240/0001-47

AUTOR DO PROJETO:

ARQ. URB. ANA KAROLINE CORREIA MOTA | CAU: 93003-2 / GO

PATAMARIZAÇÃO

CONTEÚDO:

CORTES TRANSVERSAIS

ÁREA DO TERRENO: 10.704,00 m²	**DESENHO:** ANA KAROLINE		**ESCALA:** 1 : 150	**FOLHA:** 04/07
ÁREA CONSTRUÍDA: 00.000,00m²	**PROGRAMA:** REVIT - 2023	**DATA:** DEZ/2024	**FORMATO:** A1 (841x594mm)	

IMPORTANTE: ANTES DA EXECUÇÃO, VERIFICAR A COMPATIBILIDADE COM PROJETOS COMPLEMENTARES: TOPOGRÁFICO, EXECUTIVO, ESTRUTURAL, ELÉTRICO E HIDRÁULICO.

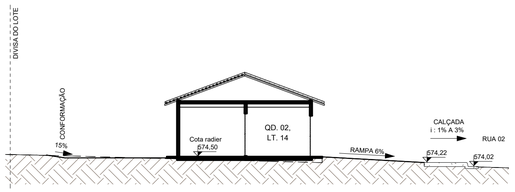

1 **23.**

ESCALA - 1 : 150

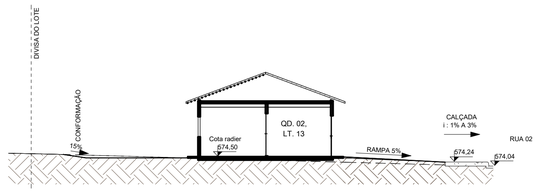

2 **24.**

ESCALA - 1 : 150

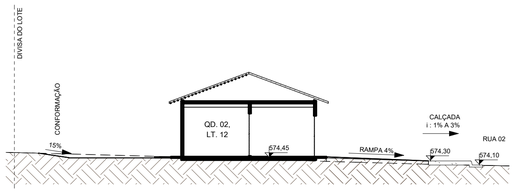

3 **25.**

ESCALA - 1 : 150



4 **L1.**

ESCALA - 1 : 250

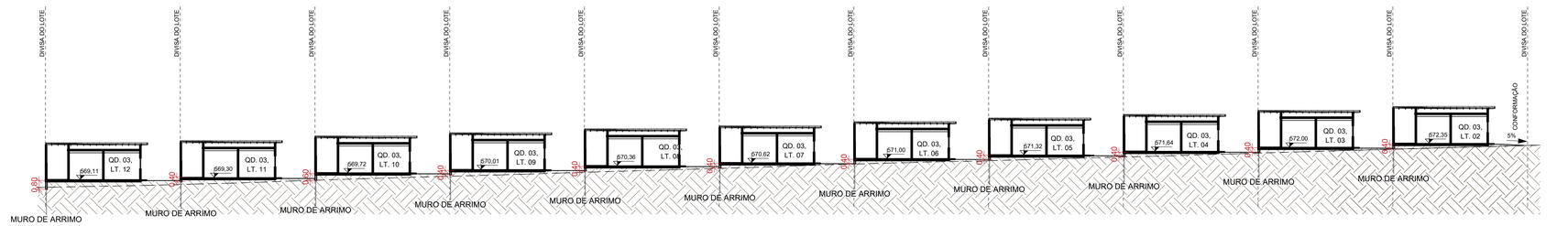

5 **L2.**

ESCALA - 1 : 250



6 **L3.**

ESCALA - 1 : 250

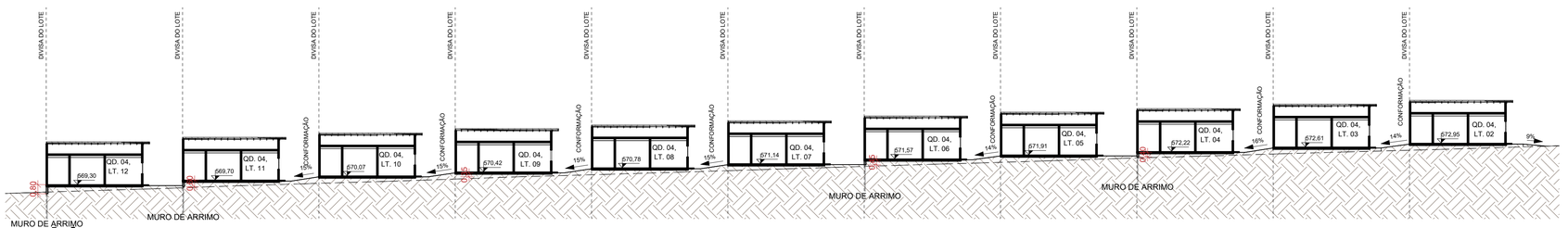

7 **L4.**

ESCALA - 1 : 250

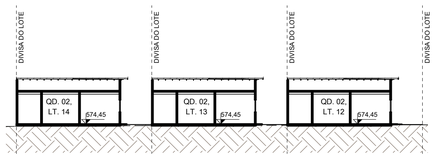

8 **L5.**

ESCALA - 1 : 250

NOTA 1: O TERRENO DO RECUO FRONTAL DE GRAMA DEVERÁ SER NIVELADO EM CONFORMIDADE COM O NÍVEL DA CALÇADA E DO PLATÔ DA CASA.

NOTA 2: A RAMPA DE ACESSO DEVE TER DE 3% A 8,33% CHEGANDO AO NÍVEL DO PASSEIO DE PROTEÇÃO DA CASA. QUALQUER ESTRUTURA DE FUNDAÇÃO DEVE SER REALIZADA ABAIXO DESTE NÍVEL PARA QUE A RAMPA SE MANTENHA COMO ESPECIFICADA EM PROJETO. VER DETALHE EM CORTE ESQUEMÁTICO PRANCHA 01.

NOTA 2:

PATAMARIZAÇÃO

_ O PROJETO DE PATAMARIZAÇÃO FOI EXECUTANDO COM BASE NO LEVANTAMENTO TOPOGRÁFICO REALIZADO PELO TECNÓLOGO EM AGRIMENSURA ALEXANDRE BARBOSA, SOBRE ART Nº 1020240015841

ARRIMOS

_ O DETALHAMENTO DOS MUROS DE ARRIMO ENCONTRA-SE NO PROJETO ESTRUTURAL.

TALUDES

_ DEVERÁ SER PREVISTO SISTEMA DE DRENAGEM DOS TALUDES.
_ O TALUDE E 1M EM SEU ENTORNO DEVERÁ SER REVESTIDO DE COBERTURA VEGETAL.

CALÇADAS

_ O DETALHAMENTO DAS CALÇADAS ENCONTRA-SE NO PROJETO PASSEIO PÚBLICO.

PROJEÇÃO DA VAGA DE VEÍCULO

_ VERIFICAR A POSIÇÃO DAS VAGAS DE VEÍCULO EM PROJETO DE PASSEIO PÚBLICO.

LOTES FORA DOS CRITÉRIOS NECESSÁRIOS:

_ TODOS OS LOTES ATENDEM AOS CRITERIOS

LOTES RESERVADOS

_ OS LOTES 05 E 18 NA QUADRA 03, LOTE 05 NA QUADRA 04 E LOTE 12 NA QUADRA 02 SÃO RESERVADOS PARA IDOSOS E PESSOAS COM DEFICIÊNCIA (PCD), RESPECTIVAMENTE.
_ 5% (CINCO POR CENTO) DAS UNIDADES DE PROGRAMAS DE LOTEAMENTOS SOCIAIS E DE HABITAÇÃO POPULAR SERÃO DESTINADAS ÀS MULHERES VÍTIMAS DE VIOLÊNCIA DOMÉSTICA CONFORME LEI ESTADUAL Nº 21.525/2022. TAIS HABITAÇÕES SERÃO DESIGNADAS EM SORTEIO E NÃO HAVERÃO DIFERENCIAÇÃO ÀS DEMAIS.

HISTÓRICO DE REVISÃO: R00

00 -EMISSÃO INICIAL DO PROJETO
01 - ATUALIZAÇÃO DO MODELO CONSTRUTIVO
02 - XXXXXXXXXXXXXXXXX
03 - XXXXXXXXXXXXXXXXX
04 - XXXXXXXXXXXXXXXXX
05 - XXXXXXXXXXXXXXXXX

QUADRO DE REVISÕES

REVISÃO	DATA	MOTIVAÇÃO	SOLICITANTE	CONTEÚDO	AUTOR
R00	11/10/2024	Nº SEI e Despacho Nº 202400031006711	SECPLANH	Emissão inicial do projeto	ANA KAROLINE
R01	19/12/2024	Nº SEI e Despacho Nº 202400031006711	SECPLANH	Atualização do modelo construtivo	KÁLITA OLIVEIRA

APROVAÇÃO DE PROJETO:

Os projetos referentes ao Processo SEI Nº202400031006711, encontram-se dentro das normas e exigências da AGEHAB, tendo sido elaborado por profissionais habilitados.

GERÊNCIA DE PROJETOS DE IMPLANTAÇÃO

SECRETARIA EXECUTIVA DE PLANEJAMENTO E PROJETOS HABITACIONAIS

AGEHAB Agência Goiana de Habitação

GOVERNO DE GOIÁS O ESTADO QUE DÁ CERTO

PROJETO DE PATAMARIZAÇÃO

RIANÁPOLIS - MODULO II - 47 UH

ENDEREÇO DA OBRA: RUA 05, QD. 02, LOTES 12,13 E 14, QD 03, LOTES 02 A 26, QD 04, LOTES 02 A 26, SETOR PARQUE DOS BURITIS, RIANÁPOLIS - GO

PROPRIETÁRIO:

AGÊNCIA GOIANA DE HABITAÇÃO - AGEHAB
CNPJ: 01.274.240/0001-47

AUTOR DO PROJETO:

ARQ. URB. ANA KAROLINE CORREIA MOTA | CAU: 93003-2 / GO

PATAMARIZAÇÃO

CONTEÚDO:

CORTES TRANSVERSAIS E LONGITUDINAIS

ÁREA DO TERRENO: 10.704,00 m²	**DESENHO:** ANA KAROLINE		**ESCALA:** Como indicado	**FOLHA:** 05/07
ÁREA CONSTRUÍDA: 00.000,00m²	**PROGRAMA:** REVIT - 2023	**DATA:** DEZ/2024	**FORMATO:** A1 (841x594mm)	

IMPORTANTE: ANTES DA EXECUÇÃO, VERIFICAR A COMPATIBILIDADE COM PROJETOS COMPLEMENTARES: TOPOGRÁFICO, EXECUTIVO, ESTRUTURAL, ELÉTRICO E HIDRÁULICO.

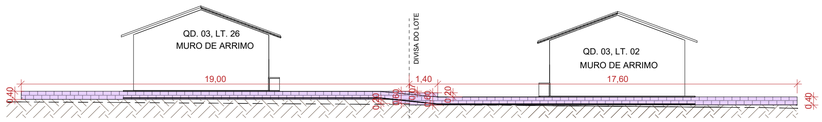

2 **M1.**

ESCALA - 1 : 150

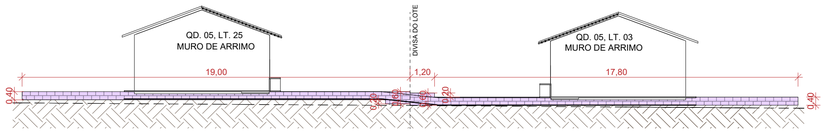

3 **M2.**

ESCALA - 1 : 150

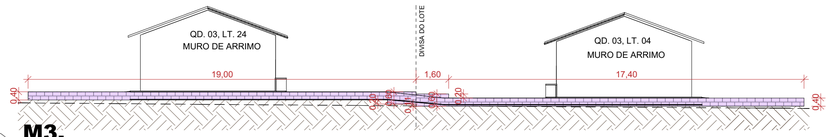

4 **M3.**

ESCALA - 1 : 150

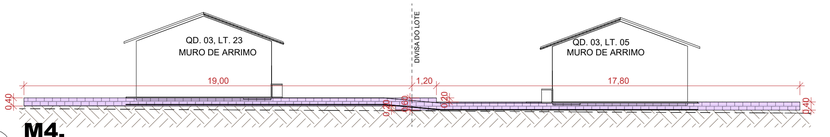

5 **M4.**

ESCALA - 1 : 150

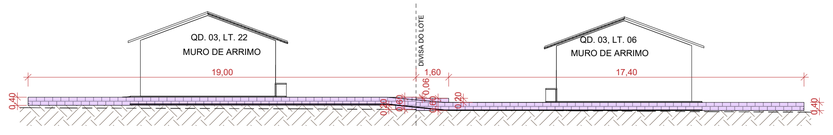

6 **M5.**

ESCALA - 1 : 150

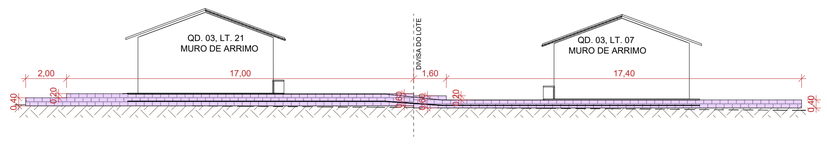

7 **M7.**

ESCALA - 1 : 150

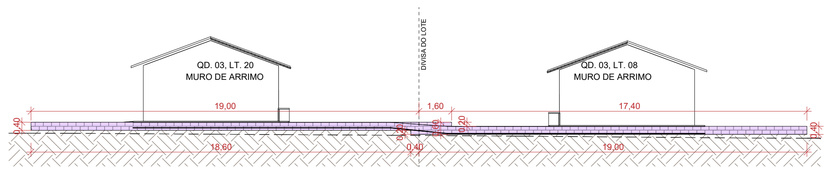

8 **M8.**

ESCALA - 1 : 150

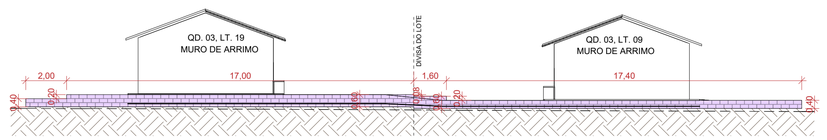

9 **M9.**

ESCALA - 1 : 150

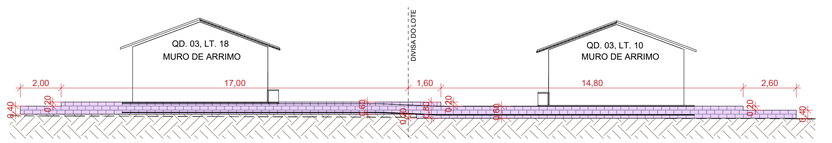

10 **M10.**

ESCALA - 1 : 150

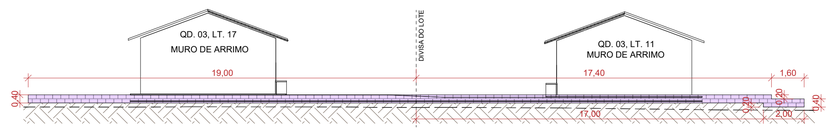

11 **M11.**

ESCALA - 1 : 150

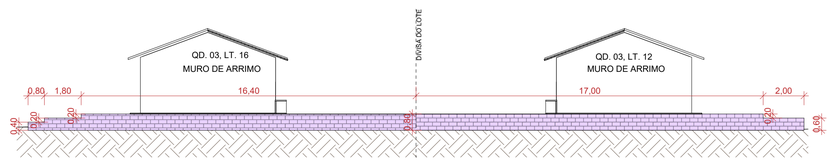

12 **M12.**

ESCALA - 1 : 150



13 **M13.**

ESCALA - 1 : 150

NOTA 1: O TERRENO DO RECUO FRONTAL DE GRAMA DEVERÁ SER NIVELADO EM CONFORMIDADE COM O NÍVEL DA CALÇADA E DO PLATÔ DA CASA.

NOTA 2: A RAMPA DE ACESSO DEVE TER DE 3% A 8,33% CHEGANDO AO NÍVEL DO PASSEIO DE PROTEÇÃO DA CASA. QUALQUER ESTRUTURA DE FUNDAÇÃO DEVE SER REALIZADA ABAIXO DESTE NÍVEL PARA QUE A RAMPA SE MANTENHA COMO ESPECIFICADA EM PROJETO. VER DETALHE EM CORTE ESQUEMÁTICO PRANCHA 01.

NOTA 2:

PATAMARIZAÇÃO

_ O PROJETO DE PATAMARIZAÇÃO FOI EXECUTANDO COM BASE NO LEVANTAMENTO TOPOGRÁFICO REALIZADO PELO TECNÓLOGO EM AGRIMENSURA ALEXANDRE BARBOSA, SOBRE ART Nº 1020240015841

ARRIMOS

_ O DETALHAMENTO DOS MUROS DE ARRIMO ENCONTRA-SE NO PROJETO ESTRUTURAL.

TALUDES

_ DEVERÁ SER PREVISTO SISTEMA DE DRENAGEM DOS TALUDES.
_ O TALUDE E 1M EM SEU ENTORNO DEVERÁ SER REVESTIDO DE COBERTURA VEGETAL.

CALÇADAS

_ O DETALHAMENTO DAS CALÇADAS ENCONTRA-SE NO PROJETO PASSEIO PÚBLICO.

PROJEÇÃO DA VAGA DE VEÍCULO

_ VERIFICAR A POSIÇÃO DAS VAGAS DE VEÍCULO EM PROJETO DE PASSEIO PÚBLICO.

LOTES FORA DOS CRITÉRIOS NECESSÁRIOS:

_ TODOS OS LOTES ATENDEM AOS CRITERIOS

LOTES RESERVADOS

_ OS LOTES 05 E 18 NA QUADRA 03, LOTE 05 NA QUADRA 04 E LOTE 12 NA QUADRA 02 SÃO RESERVADOS PARA IDOSOS E PESSOAS COM DEFICIÊNCIA (PCD), RESPECTIVAMENTE.
_ 5% (CINCO POR CENTO) DAS UNIDADES DE PROGRAMAS DE LOTEAMENTOS SOCIAIS E DE HABITAÇÃO POPULAR SERÃO DESTINADAS ÀS MULHERES VÍTIMAS DE VIOLÊNCIA DOMÉSTICA CONFORME LEI ESTADUAL Nº 21.525/2022. TAIS HABITAÇÕES SERÃO DESIGNADAS EM SORTEIO E NÃO HAVERÃO DIFERENCIAÇÃO ÀS DEMAIS.

HISTÓRICO DE REVISÃO: R00

00 -EMISSÃO INICIAL DO PROJETO
01 - ATUALIZAÇÃO DO MODELO CONSTRUTIVO
02 - XXXXXXXXXXXXXXXXX
03 - XXXXXXXXXXXXXXXXX
04 - XXXXXXXXXXXXXXXXX
05 - XXXXXXXXXXXXXXXXX

QUADRO DE REVISÕES

REVISÃO	DATA	MOTIVAÇÃO	SOLICITANTE	CONTEÚDO	AUTOR
R00	11/10/2024	Nº SEI e Despacho Nº 202400031006711	SECPLANH	Emissão inicial do projeto	ANA KAROLINE
R01	19/12/2024	Nº SEI e Despacho Nº 202400031006711	SECPLANH	Atualização do modelo construtivo	KÁLITA OLIVEIRA

APROVAÇÃO DE PROJETO:

Os projetos referentes ao Processo SEI Nº202400031006711, encontram-se dentro das normas e exigências da AGEHAB, tendo sido elaborado por profissionais habilitados.

GERÊNCIA DE PROJETOS DE IMPLANTAÇÃO

SECRETARIA EXECUTIVA DE PLANEJAMENTO E PROJETOS HABITACIONAIS

AGEHAB Agência Goiana de Habitação

GOVERNO DE GOIÁS O ESTADO QUE DÁ CERTO

PROJETO DE PATAMARIZAÇÃO

RIANÁPOLIS - MODULO II - 47 UH

ENDEREÇO DA OBRA: RUA 05, QD. 02, LOTES 12,13 E 14, QD 03, LOTES 02 A 26, QD 04, LOTES 02 A 26, SETOR PARQUE DOS BURITIS, RIANÁPOLIS - GO

PROPRIETÁRIO:

AGÊNCIA GOIANA DE HABITAÇÃO - AGEHAB
CNPJ: 01.274.240/0001-47

AUTOR DO PROJETO:

ARQ. URB. ANA KAROLINE CORREIA MOTA | CAU: 93003-2 / GO

PATAMARIZAÇÃO

CONTEÚDO:

MUROS DE ARRIMO

ÁREA DO TERRENO: 10.704,00 m²	**DESENHO:** ANA KAROLINE	**ESCALA:** 1 : 150	**FOLHA:** 06/07
ÁREA CONSTRUÍDA: 00.000,00m²	**PROGRAMA:** REVIT - 2023 **DATA:** DEZ/2024	**FORMATO:** A1 (841x594mm)	

IMPORTANTE: ANTES DA EXECUÇÃO, VERIFICAR A COMPATIBILIDADE COM PROJETOS COMPLEMENTARES: TOPOGRÁFICO, EXECUTIVO, ESTRUTURAL, ELÉTRICO E HIDRÁULICO.



1 **M14.**

ESCALA - 1 : 150

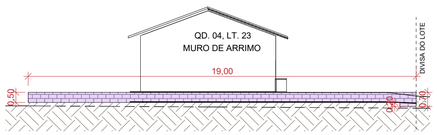

3 **M16.**

ESCALA - 1 : 150



7 **M18.**

ESCALA - 1 : 150

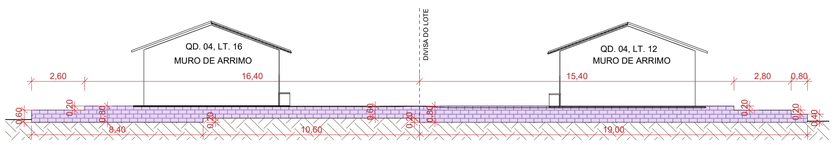

10 **M20.**

ESCALA - 1 : 150

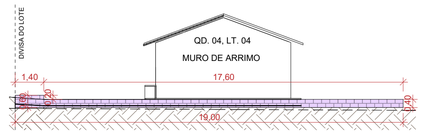

2 **M15.**

ESCALA - 1 : 150

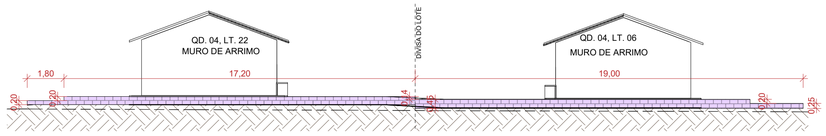

4 **M17.**

ESCALA - 1 : 150

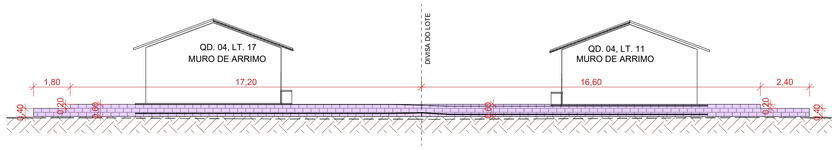

9 **M19.**

ESCALA - 1 : 150

NOTA 1: O TERRENO DO RECUO FRONTAL DE GRAMA DEVERÁ SER NIVELADO EM CONFORMIDADE COM O NÍVEL DA CALÇADA E DO PLATÔ DA CASA.

NOTA 2: A RAMPA DE ACESSO DEVE TER DE 3% A 8,33% CHEGANDO AO NÍVEL DO PASSEIO DE PROTEÇÃO DA CASA. QUALQUER ESTRUTURA DE FUNDAÇÃO DEVE SER REALIZADA ABAIXO DESTE NÍVEL PARA QUE A RAMPA SE MANTENHA COMO ESPECIFICADA EM PROJETO. VER DETALHE EM CORTE ESQUEMÁTICO PRANCHA 01.

NOTA 2:

PATAMARIZAÇÃO

_ O PROJETO DE PATAMARIZAÇÃO FOI EXECUTANDO COM BASE NO LEVANTAMENTO TOPOGRÁFICO REALIZADO PELO TECNÓLOGO EM AGRIMENSURA ALEXANDRE BARBOSA, SOBRE ART Nº 1020240015841

ARRIMOS

_ O DETALHAMENTO DOS MUROS DE ARRIMO ENCONTRA-SE NO PROJETO ESTRUTURAL.

TALUDES

_ DEVERÁ SER PREVISTO SISTEMA DE DRENAGEM DOS TALUDES.
_ O TALUDE E 1M EM SEU ENTORNO DEVERÁ SER REVESTIDO DE COBERTURA VEGETAL.

CALÇADAS

_ O DETALHAMENTO DAS CALÇADAS ENCONTRA-SE NO PROJETO PASSEIO PÚBLICO.

PROJEÇÃO DA VAGA DE VEÍCULO

_ VERIFICAR A POSIÇÃO DAS VAGAS DE VEÍCULO EM PROJETO DE PASSEIO PÚBLICO.

LOTES FORA DOS CRITÉRIOS NECESSÁRIOS:

_ TODOS OS LOTES ATENDEM AOS CRITERIOS

LOTES RESERVADOS

_ OS LOTES 05 E 18 NA QUADRA 03, LOTE 05 NA QUADRA 04 E LOTE 12 NA QUADRA 02 SÃO RESERVADOS PARA IDOSOS E PESSOAS COM DEFICIÊNCIA (PCD), RESPECTIVAMENTE.
_ 5% (CINCO POR CENTO) DAS UNIDADES DE PROGRAMAS DE LOTEAMENTOS SOCIAIS E DE HABITAÇÃO POPULAR SERÃO DESTINADAS ÀS MULHERES VÍTIMAS DE VIOLÊNCIA DOMÉSTICA CONFORME LEI ESTADUAL Nº 21.525/2022. TAIS HABITAÇÕES SERÃO DESIGNADAS EM SORTEIO E NÃO HAVERÃO DIFERENCIAÇÃO ÀS DEMAIS.

HISTÓRICO DE REVISÃO: R00

00 -EMISSÃO INICIAL DO PROJETO
01 - ATUALIZAÇÃO DO MODELO CONSTRUTIVO
02 - XXXXXXXXXXXXXXXXX
03 - XXXXXXXXXXXXXXXXX
04 - XXXXXXXXXXXXXXXXX
05 - XXXXXXXXXXXXXXXXX

QUADRO DE REVISÕES

REVISÃO	DATA	MOTIVAÇÃO	SOLICITANTE	CONTEÚDO	AUTOR
R00	11/10/2024	Nº SEI e Despacho Nº 202400031006711	SECPLANH	Emissão inicial do projeto	ANA KAROLINE
R01	19/12/2024	Nº SEI e Despacho Nº 202400031006711	SECPLANH	Atualização do modelo construtivo	KÁLITA OLIVEIRA

APROVAÇÃO DE PROJETO:

Os projetos referentes ao Processo SEI Nº202400031006711, encontram-se dentro das normas e exigências da AGEHAB, tendo sido elaborado por profissionais habilitados.

GERÊNCIA DE PROJETOS DE IMPLANTAÇÃO

SECRETARIA EXECUTIVA DE PLANEJAMENTO E PROJETOS HABITACIONAIS

AGEHAB Agência Goiana de Habitação

GOVERNO DE GOIÁS O ESTADO QUE DÁ CERTO

PROJETO DE PATAMARIZAÇÃO

RIANÁPOLIS - MODULO II - 47 UH

ENDEREÇO DA OBRA: RUA 05, QD. 02, LOTES 12,13 E 14, QD 03, LOTES 02 A 26, QD 04, LOTES 02 A 26, SETOR PARQUE DOS BURITIS, RIANÁPOLIS - GO

PROPRIETÁRIO:

AGÊNCIA GOIANA DE HABITAÇÃO - AGEHAB
CNPJ: 01.274.240/0001-47

AUTOR DO PROJETO:

ARQ. URB. ANA KAROLINE CORREIA MOTA | CAU: 93003-2 / GO

PATAMARIZAÇÃO

CONTEÚDO:

MUROS DE ARRIMO

ÁREA DO TERRENO: 10.704,00 m²	**DESENHO:** ANA KAROLINE	**ESCALA:** 1 : 150	**FOLHA:** 07/07
ÁREA CONSTRUÍDA: 00.000,00m²	**PROGRAMA:** REVIT - 2023 **DATA:** DEZ/2024	**FORMATO:** A1 (841x594mm)	

IMPORTANTE: ANTES DA EXECUÇÃO, VERIFICAR A COMPATIBILIDADE COM PROJETOS COMPLEMENTARES: TOPOGRÁFICO, EXECUTIVO, ESTRUTURAL, ELÉTRICO E HIDRÁULICO.